

## Genehmigungsvermerke

freiwillige Vorprüfung	16. Dezember 2020	Gemeinderat Hasliberg Präsident	Sekretärin
Publikation im Amtsblatt	21. April 2021/ 31. Mai 2023		
Publikation im amtlichen Anzeiger	23. + 30. April 2021/ 2. + 9. Juni 2023	.....	.....
Öffentliche Auflage vom	23. April – 24. Mai 2021	Arnold Schild	Monika Wehren
Nachträgliche Auflage vom	2. Juni – 3. Juli 2023		
Einspracheverhandlungen am	–	Die Richtigkeit dieser Angaben bescheinigt:	
Erledigte Einsprachen	–	Hasliberg,	
Unerledigte Einsprachen	–		
Rechtsverwahrungen	–	Abteilungsleiterin zentrale Dienste	
Beschlossen durch den Gemeinderat am	8. + 22. 4. 2021 / 24. 6. 2021 ... 2023 / ... 2023	.....	Monika Wehren
Bekanntmachung gemäss Art. 122 Abs. 8 BauV Mit Publiktion im amtl. Anzeiger	2. Juli 2021 / ... 2023		

### Genehmigt durch das kantonale Amt für Gemeinden und Raumordnung

## Koordinatenliste

	Ecke	E	N				
Perimeter	1	2659498.01	1178916.21	Baufeld 1	1	2659626.60	1178711.80
	2	2659524.94	1178913.68		2	2659668.15	1178733.40
	3	2659546.86	1178893.86		3	2659675.34	1178736.38
	4	2659544.04	1178877.17		Baufeld 2	4	2659538.68
	5	2659544.04	1178861.80	4		2659639.63	1178677.32
	6	2659547.88	1178849.57	5		2659546.90	1178751.45
	7	2659559.40	1178841.88	6		2659552.15	1178750.80
	8	2659572.33	1178841.54	7	2659560.50	1178744.90	
	9	2659586.65	1178838.04	8	2659575.95	1178737.95	
	10	2659623.18	1178824.85	9	2659587.45	1178735.00	
	11	2659669.94	1178790.70	10	2659593.20	1178736.10	
	12	2659659.83	1178768.48	11	2659607.20	1178728.02	
	13	2659688.89	1178708.33	Baufeld 3	12	2659648.68	1178746.99
	14	2659624.76	1178675.00		13	2659634.61	1178733.65
	15	2659540.00	1178742.20		14	2659598.96	1178750.92
	16	2659537.30	1178757.85		15	2659595.34	1178759.10
	17	2659510.80	1178748.80	16	2659597.70	1178764.19	
	18	2659497.40	1178745.90	17	2659603.98	1178767.82	
	19	2659461.15	1178738.25	18	2659582.66	1178768.90	
	20	2659448.55	1178736.68	19	2659553.90	1178791.74	
	21	2659436.98	1178736.68	20	2659541.54	1178803.06	
	22	2659427.20	1178737.62	21	2659554.21	1178828.43	
	23	2659409.06	1178742.28	22	2659567.24	1178821.00	
	24	2659412.56	1178752.14	23	2659576.76	1178815.56	
	25	2659425.70	1178748.86	24	2659588.44	1178837.40	
	26	2659435.95	1178747.82	Baufeld 4	25	2659578.26	1178840.09
	27	2659453.08	1178747.82				
	28	2659472.78	1178751.42				
	29	2659481.09	1178753.34				
	30	2659475.00	1178820.15				
	31	2659452.55	1178829.05				
	32	2659449.81	1178842.65				

AUFLAGE

## Einwohnergemeinde Hasliberg

### Änderung der Überbauungsordnung «Käserstatt» mit Anpassung Schutz- und Teilzonenplan (Lägerschutzzone)

Nachträgliche Änderung im Verfahren nach Art. 122 Abs. 7 BauV

## Nachträgliche Änderung Überbauungsplan 1:2'000

Die Änderung der Überbauungsordnung besteht aus:

- Änderung Überbauungsplan

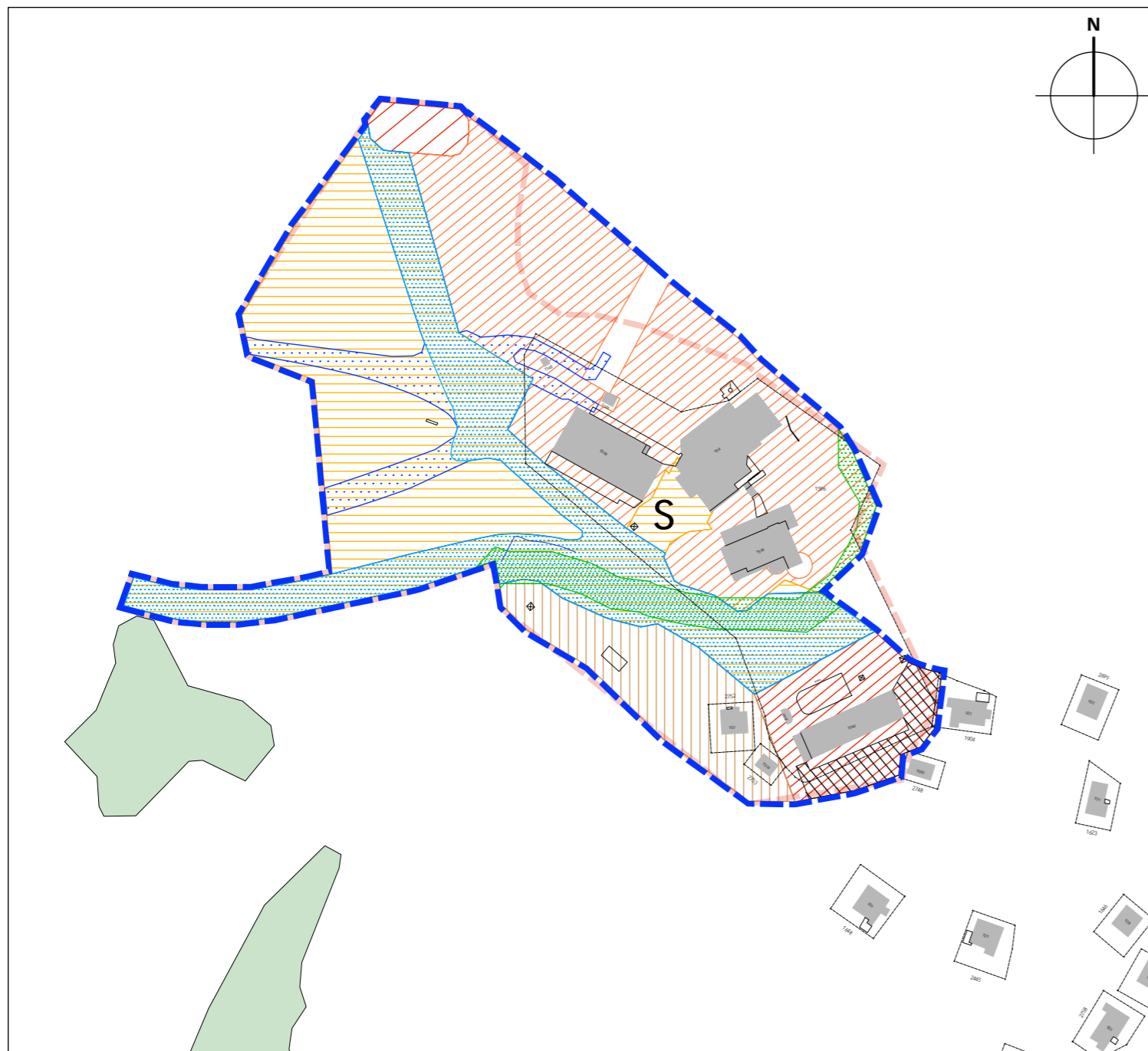
Weitere Unterlagen:

- Kurzbericht
- Änderung Schutzzonenplan







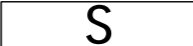





Mai 2023

hasliberg/ueo kaeserstatt/4/uep/06709\_uep\_230511\_ewal/lm/lw

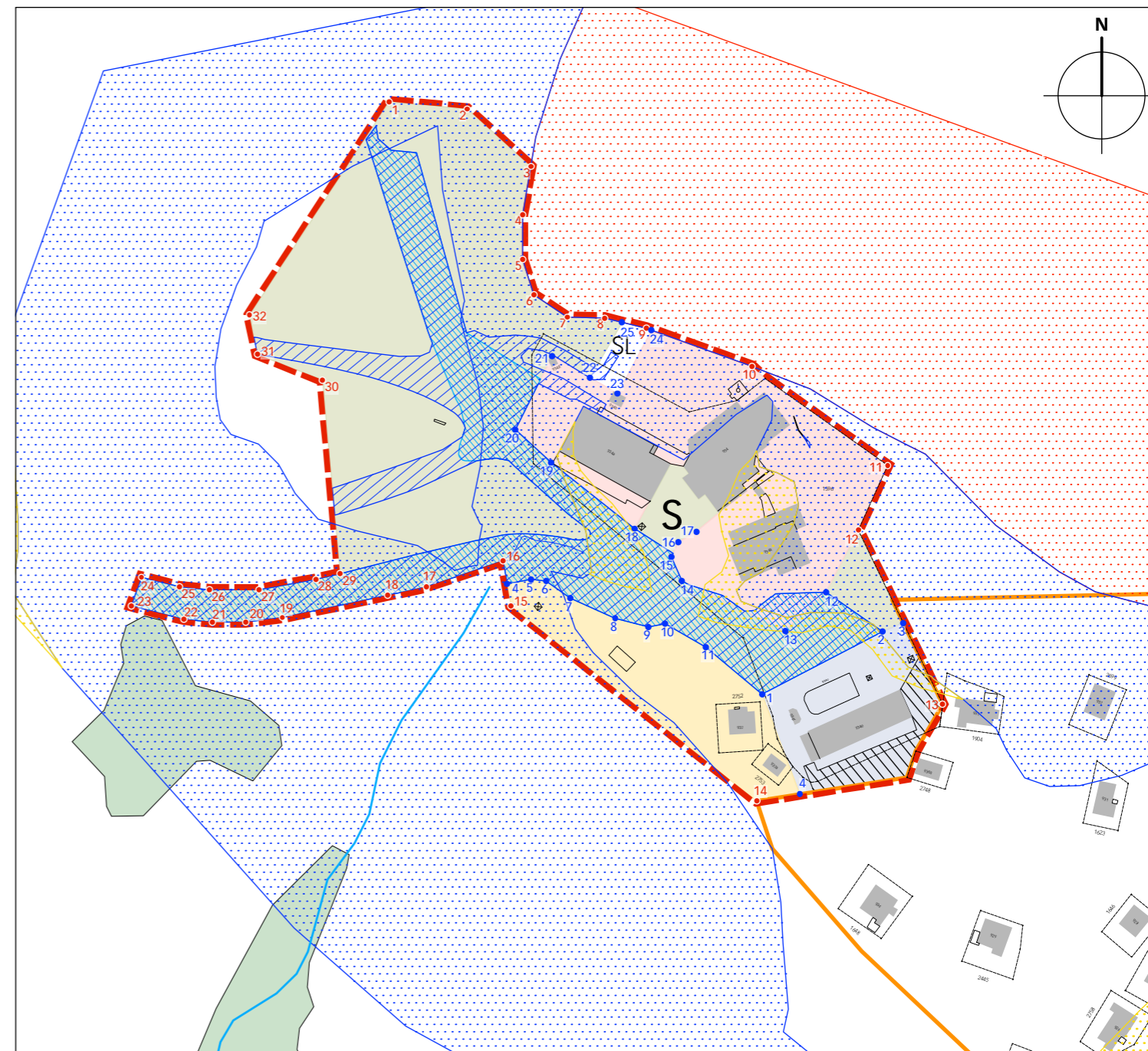
# alter Zustand



## Legende


	Perimeter Überbauungsordnung		Skipisten
	Baufeld 1		Skipisten mit techn. Beschneigung
	Baufeld 2		Freihaltezone für Gewässerrenaturierung
	Baufeld 3		Spielplatz
	Baufeld 4	<b>Hinweise:</b>	
	Baufeld 5		Gebäude bestehend
	Übergangsbereich		Wald
			neuer UeO Perimeter

# neuer Zustand



## Legende

### Inhalte:

	Perimeter Überbauungsordnung		Lägerschutzzone (Art. 51 Abs. 3)
	Baufeld 1		Spielplatz
	Baufeld 3		Skilift - Terrasse
	Baufeld 4		Naturgefahren erheblich / mittel / gering
	Baufeld 5	<b>Hinweise:</b>	
	Übergangsbereich		Wald
	Skipisten		Gewässerlauf gem. ZP GWR (Stand Auflage)
	Skipisten mit techn. Beschneigung		Gebäude bestehend